

Géographie – Classes de 4ème

Thème 1 : L'urbanisation du Monde

Que sais-je ? - Classes de 4me

1 M

2 U R B A N I S A T I O N

3 E

4 P

5 B

6 M

7 V E R T I C A L E

8 B A N L I E U E

9 C B D

10 M E T R O P O L E

Doc.4 et 5 p.221

Une aire d'influence aux échelles locale, régionale, continentale, mondiale = une ville qui attire les populations et qui s'étend

Doc. 3 p.223 et 7 p.224

Fonction économique : Plusieurs CBD, verticalité, la City, Bourse de Londres, siège de nombreuses FTN

Londres est une métropole

Doc. 3 p.223 et 8 p.224

Fonction culturelle : 28 universités (*Imperial College*), nombreux musées (*National Gallery*), destination touristique, JO de 2012...

Doc. 3 p.223

Fonction politique : capitale politique (siège du Parlement et du gouvernement)

Doc.4 et 5 p.223

Une ville connectée au monde :
Eurostar ; hub ; aéroports internationaux ; verticalité du CBD

Doc.6 p.224

Un rôle politique : capitale du Commonwealth ; capitale d'un pays membre permanent de l'ONU

Londres, une ville mondiale

Doc.6 et 7 p.224

Un poids économique mondial : 3^{ème} bourse mondiale, siège de nombreuses FIRMES TRANSNATIONALES (FTN)

Doc.8 et 9 p.225

Une influence intellectuelle et culturelle : Grandes universités réputées à l'échelle mondiale, Club de foot d'Arsenal a des supporters jusqu'en Inde

- Baisse du nombre d'habitants dans le pôle urbain (centre-ville et banlieues)
- Bâtiments abandonnés
- Hausse du chômage
- Hausse de la pauvreté
- Hausse de la criminalité
- Rétrécissement urbain

Les manifestations du shrinking city

- Désindustrialisation : départ/délocalisation des entreprises automobiles pour l'Asie
- Faillite de la ville/ ville endettée

Les causes du shrinking city

Détroit face au shrinking city

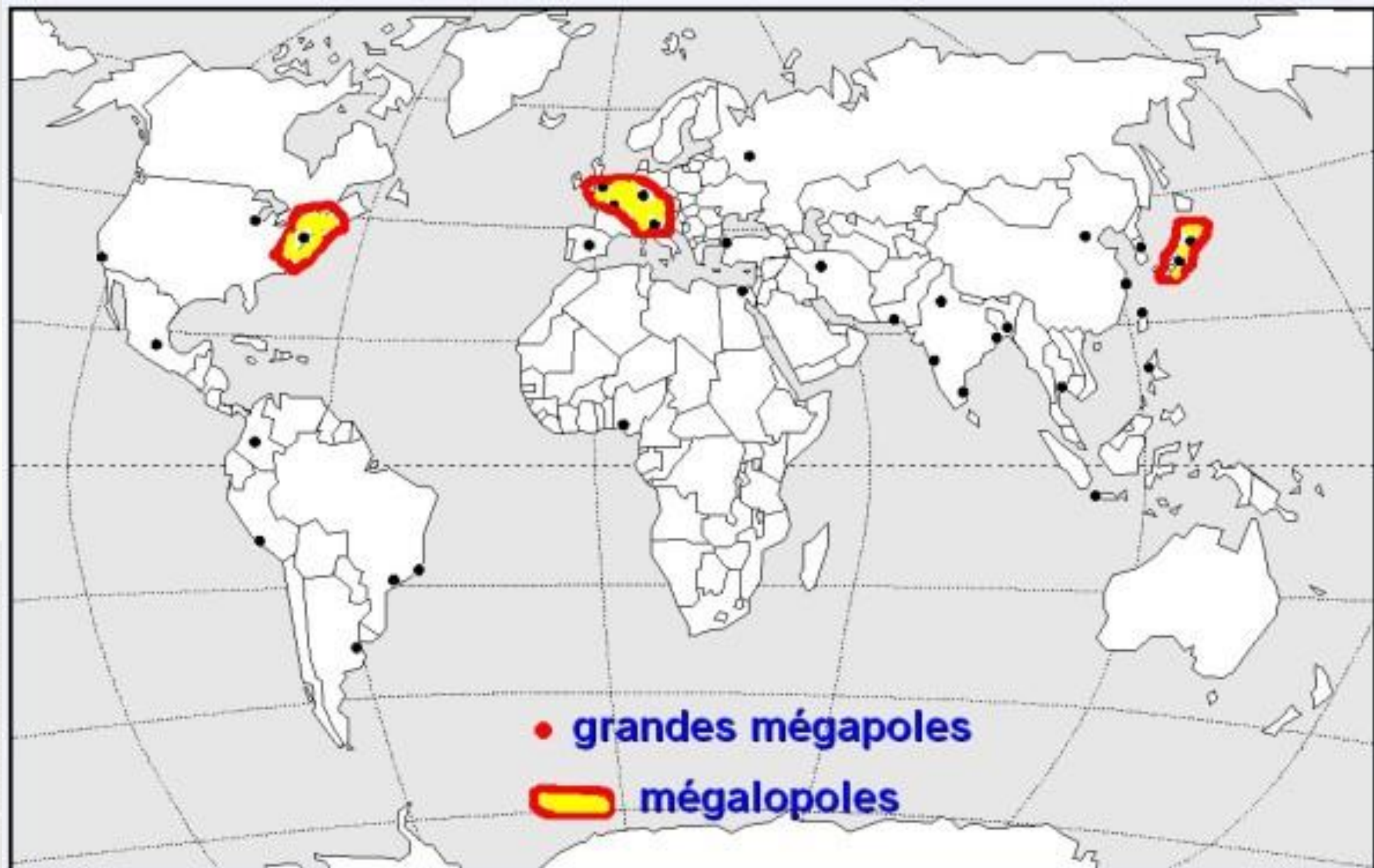
Le renouveau

Les acteurs

- Hommes d'affaires
- Entreprises
- Associations de citoyens
- Municipalité de Détroit

Les activités


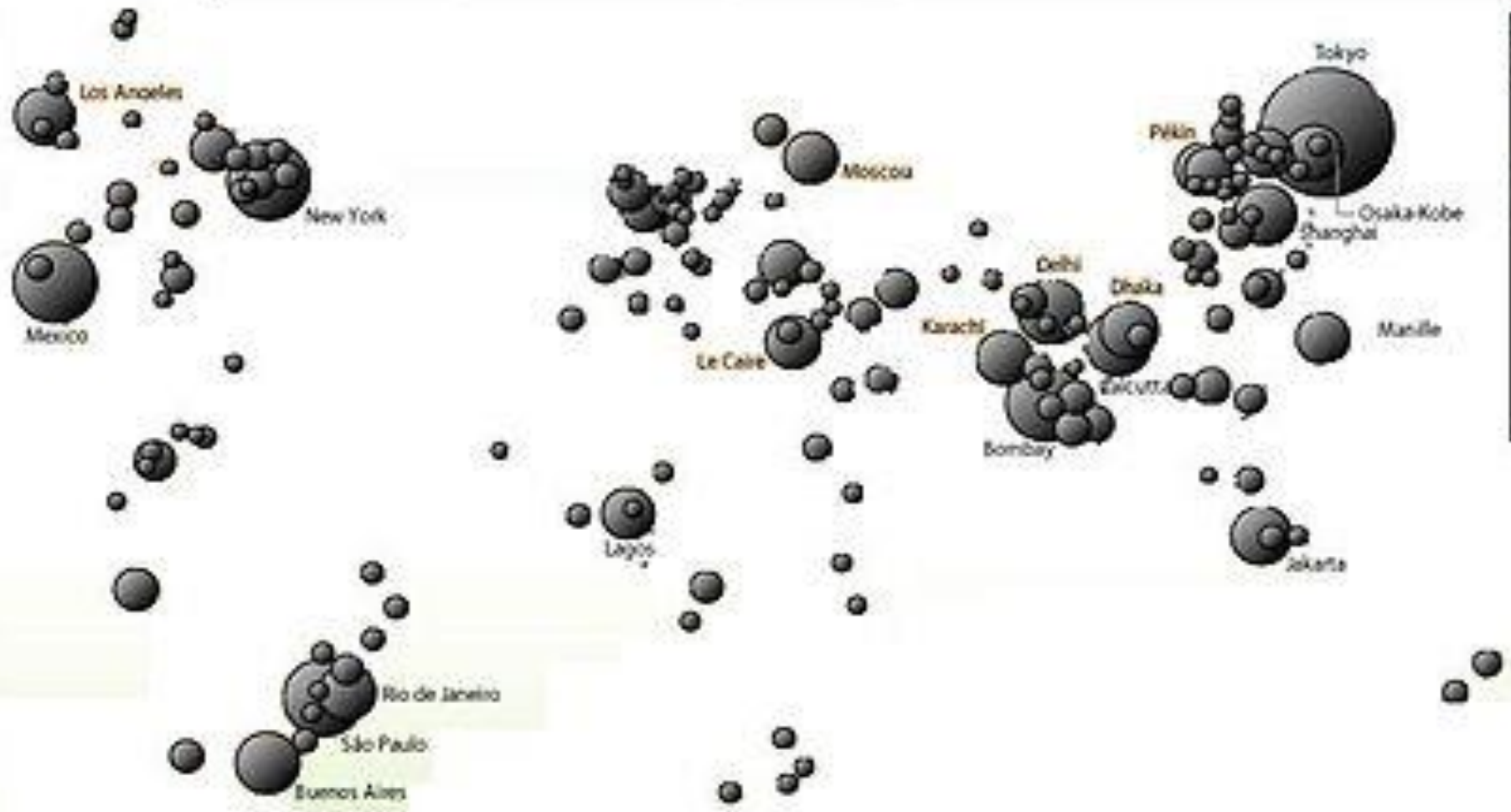
- Agriculture urbaine
- Rachats et rénovation des bâtiments abandonnés
- Installations d'entreprises internationales
- Déconstruction des bâtiments abandonnés
- Recyclage et récupération de matériaux







l'archipel mégalopolitain mondial

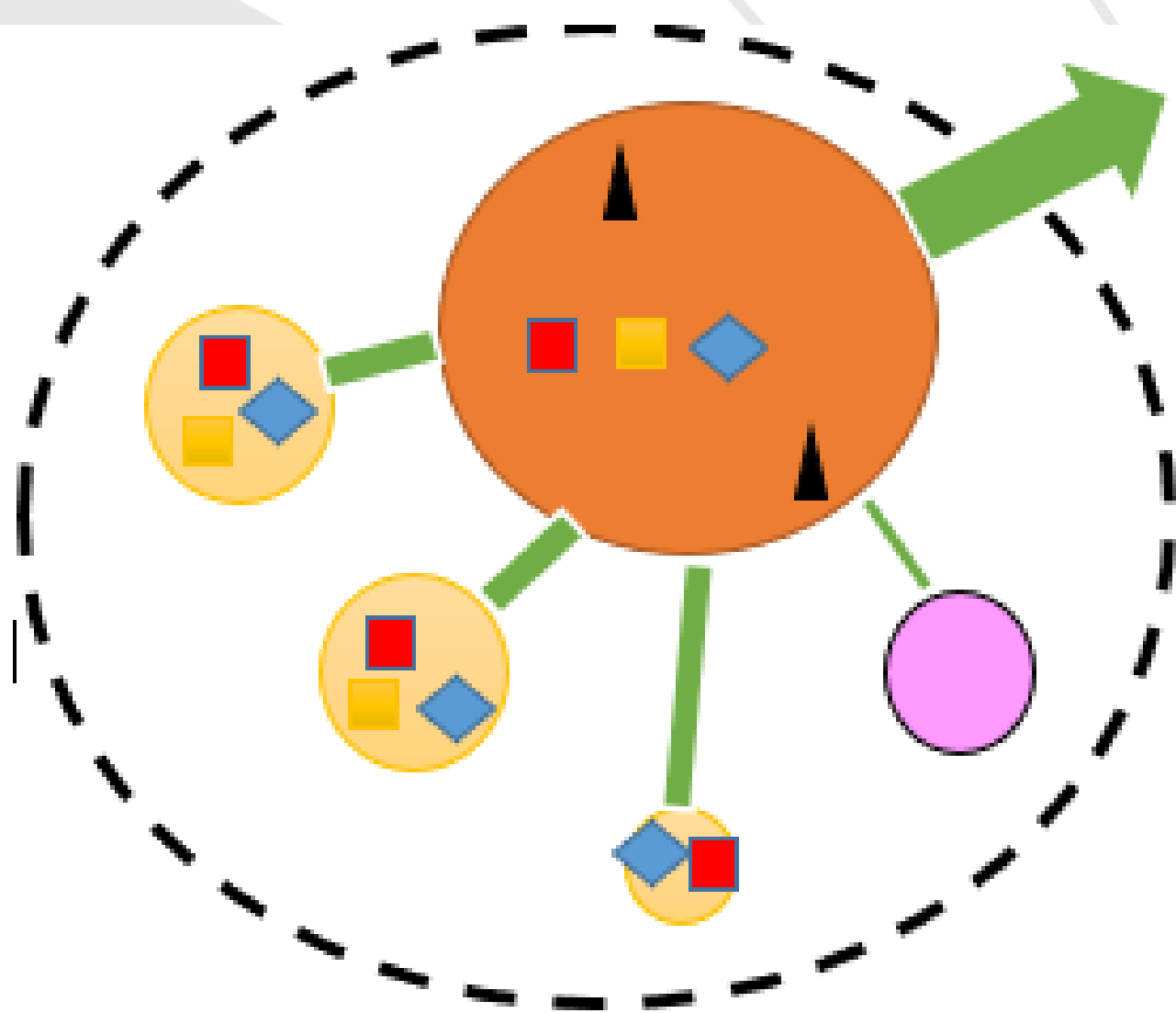


World business.
In one place.



.....
We live in **FINANCIAL TIMES**






- Principaux bâtiments illustrés :
- Chrysler Building (319 m) New-York
 - Grande Arche de la Défense (110 m) Paris
 - Burj Khalifa (828m) Dubaï
 - Swiss RE Tower (180 m) Londres
 - Taipei 101 (509 m) Taïwan
 - Oriental Pearl Tower (468 m) Shanghai
 - Tours Petronas (452 m) Kuala Lumpur



Concentration des populations

-  *Mégalopole, grande région urbaine*
-  *Métropole, en nombre d'habitants*




Concentration des activités

-  Economiques
-  Politiques
-  Culturelles et intellectuelles

Connexion aux réseaux

-  Aéroports internationaux
-  Echanges

Hiérarchie des villes

-  Ville mondiale
-  Métropoles secondaires
-  Ville en déclin