

Que sais-je ?

a/Quelle part de la population française réside dans une aire urbaine ?

b/ Quelle est la définition de densité de population ?

www.objectifhg.com

Année scolaire 2021-2022

Mme Cumin et Mme Krawczyk

Thème 1 : Dynamiques territoriales de la France contemporaine

Séquence 3 : Les espaces de faible densité et les leurs atouts

Compétences travaillées	Plan du cours	Mots-clefs
Pratiquer différents langages : construire une carte mentale et rédiger un développement construit Nommer et localiser les grands repères géographiques Organiser son travail dans le cadre d'un groupe	Séance 1 : Un espace de faible densité : la Nièvre <u>Connaissances/ Capacités</u> ▫ Identifier et expliquer les dynamiques du département de la Nièvre <u>Repères</u> ▫ Localiser et Situer le département de la Nièvre	▫ Un espace de faible densité ▫ les néoruraux ▫ un Parc national / un Parc national ▫ un conflit d'usage/un conflit d'acteurs ▫ la déprise démographique ▫ le tourisme culturel ▫ le tourisme vert
	Séance 2 : Les espaces de faible densité : des dynamiques contrastées <u>Connaissances/ Capacités</u> ▫ Caractériser les espaces de faibles densités ▫ Identifier les atouts des espaces de faibles densités et les défis auxquels ils doivent faire face <u>Repères</u> ▫ Localiser les massifs montagneux : les Vosges, le Jura, le Massif central, les Alpes, les Pyrénées ▫ Localiser la diagonale des faibles densités	
	<u>Pour aller plus loin...</u> ▫ Ma vidéothèque : <i>Médecin de campagne</i> (drame, 2016) et <i>Un village presque parfait</i> (comédie, 2015) ▫ Ma Playlist : <i>Gauvain Sers, Les oubliés</i> , 2019	

Coup de pouce Brevet ➤ Sujet de DC possible pour cette séquence
Sujet : Les dynamiques des espaces de faible densité

Réponses aux questions du « Que sais-je ? »

a/ Quelle part de la population française réside dans une aire urbaine ?

□ 65%

□ 85%

□ 55%

b/ Quelle est la définition de densité de population ?

□ Le nombre moyen d'habitants par km²

□ Le nombre d'habitants par pays

□ La part des habitants vivant en ville


Je définis le sujet de la Séquence : Les espaces de faibles densités et leurs atouts

Quoi/Qui ? **espaces de faibles densités = moins de 30 habitants par km²** ; les atouts = les points forts

Quand ? de nos jours

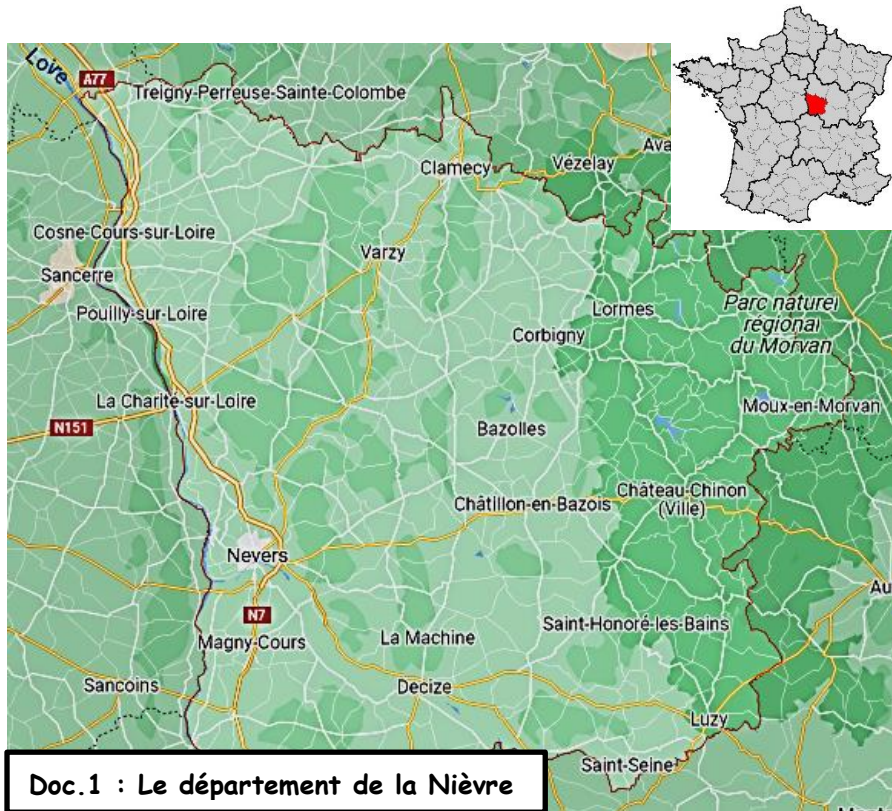
Où ? France

INTRODUCTION :



Trace écrite : Population vieillissante, fermeture des commerces et des services publics (école, poste, police...), « déserts médicaux », les espaces de faibles densités paraissent peu attractifs. Toutefois, ces espaces ont des atouts et des dynamiques...

Problématique : Quelles sont les dynamiques des espaces faiblement peuplés en France ?



Doc.1 : Le département de la Nièvre

Doc.4 : Une exploitation de sapins dans le Parc National Régional du Morvan. Le Morvan est un espace de moyenne montagne riche en forêts. C'est le 1^{er} territoire français pour la production de sapins de Noël.



Doc.2 : Tableaux sur l'évolution de la population de la Nièvre, <https://www.insee.fr/>

	1968(*)	1975(*)	1982	1990	1999	2008	2013	2018
Population	247 702	245 212	239 635	233 278	225 198	220 653	215 221	205 828
Densité moyenne (hab/km ²)	36,3	36,0	35,2	34,2	33,0	32,4	31,6	30,2

Doc.3 : Le technopôle de Magny-Cours

Le technopôle de Nevers Magny-Cours est un pôle unique en Europe qui regroupe sur une même aire géographique, la Nièvre, l'ensemble des métiers de la compétition. Il s'adresse aux acteurs de l'automobile, de la course, des transports, de l'aéronautique et de la mobilité en général. Ce pôle performance fédère un cluster de 39 entreprises dans les domaines de la haute technologie, de l'industrie automobile du sport compétition et de loisir, de l'aéronautique et R&D autour de la voiture de demain (décarbonée, parfaitement sécurisée...). Ce site participe au rayonnement et à l'attractivité de la Nièvre. Il est un formidable témoignage que les territoires ruraux peuvent être des territoires d'excellence y compris en matière industrielle.

Patrice Joly (sénateur de la Nièvre), *JO Sénat*, 25 juin 2020

	2008	2013	2018
0 à 14 ans	15,3	14,9	14,4
15 à 29 ans	14,4	13,9	13,3
30 à 44 ans	17,4	15,9	15,0
45 à 59 ans	22,3	21,3	20,3
60 à 74 ans	17,8	20,1	22,7
75 ans ou +	12,9	13,9	14,3

Doc.5 : Le site archéologique de Bibracte

En plein cœur du Morvan, Bibracte était l'une des plus grandes villes de la Gaule dans l'Antiquité. Le site attire les visiteurs avec son chantier de fouilles et son musée des civilisations celtiques.



Doc.6 : Attirer les néoruraux

Soixante-dix familles participant à l'opération Essayez la Nièvre sont actuellement dans le département pour découvrir les richesses du territoire. Réunies jeudi 27 août à l'étang de Baye, elles ont confié leurs premières impressions.

« Une diversité de paysages qui plaît également à Edwige et Christophe, habitants de Seine-et-Marne et logés à Villiers-le-Sec le temps de leur séjour. « On connaît déjà un peu le département. On vient de temps en temps. Cette campagne vallonnée, ce calme, on aime ! » [...] Point important souligné par de nombreuses familles : l'absence de pollution et la tranquillité. « Pas d'embouteillage, pas d'odeurs de gaz d'échappement, pas de bruit, on a l'impression de pouvoir respirer », confie Daniel tandis qu'un autre participant apprécie de « pouvoir découvrir les étoiles dans le ciel car la pollution lumineuse n'existe pas ». Malgré cet enthousiasme, certains ne cachent pas quelques difficultés. En premier lieu, le réseau mobile et Internet. Un souci de taille quand on envisage de télétravailler. Le prix de l'immobilier également. « Depuis le mois de juin on descend souvent pour visiter des maisons. Pour l'instant, nous n'avons pas encore trouvé », avouent Edwige et Christophe qui ne désespèrent pas. L'impression d'être éloignés des services et des commerces revient également parmi les invités.

<https://www.lejdc.fr/>, 28 août 2020

Doc.7 : Un exemple de conflit d'usage dans le Morvan

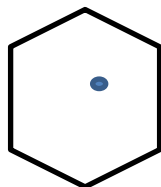
Le Morvan est aussi un parc Naturel Régional depuis 1970 [...] Un parc naturel régional se définit lui-même « d'abord comme un territoire rural qui présente une identité forte, au patrimoine naturel et culturel riche, mais à l'équilibre fragile et menacé. [...] On y trouve 247 espèces de faune et 67 espèces de flore protégées. La pression de la sylviculture industrielle sur l'environnement, voire même sur le potentiel de renouvellement de la forêt créé des tensions de plus en plus vives avec la population qui voit son environnement et la biodiversité se dégrader. Le projet de créer une méga scierie doublée d'un incinérateur (bois et déchets de bois pollués) à la porte du Morvan [...] aggravera encore la pression sur la ressource et signe la fin de l'écosystème forestier morvandiau, aggravé par une forte pollution de l'air et de l'eau.

<https://adretmorvan.org/index.php/introduction-incinerateur-scierie-derscia/>

Séance 1 : Un espace de faible densité : la Nièvre

a/ **Situez le département de la Nièvre** : La Nièvre se situe en Europe de l'Ouest, au centre de la France. Ce département, qui fait partie de la Région Bourgogne-Franche-Comté, se situe dans la diagonale des faibles densités.

b/ **Localiser le département de la Nièvre**



[Doc.1 et 2] La Nièvre, un espace de faible densité (densité ; enclavé)	[Doc.3, 4 et 5] La Nièvre, un espace productif (technopôle ; tourisme culturel ; tourisme vert ; haute technologie; PNR)	[Doc.4, 6] Des atouts à valoriser (néoruraux ; PNR)	[Doc.2, 6, 7] Des défis à relever (accessibilité ; déprise démographique ; conflits d'usage ; développement durable)
<ul style="list-style-type: none"> - La densité de population moyenne du département est de 30.4 habitants au km² - Un espace enclavé = un seul axe de communication majeur l'A77 et la N7 qui traversent l'extrême Ouest du département du Nord au Sud - Le département de la Nièvre se situe dans la diagonale des faibles densités 	<ul style="list-style-type: none"> - L'agriculture = 6.2% des emplois ; production de sapins de Noël dans le Morvan - L'industrie = 13.4% des emplois ; technopôle de Magny-Cours (haute technologie, aéronautique, voiture de demain...) - Les services dont le tourisme = tourisme culturel (site archéologique de Bibracte) ; tourisme vert (Parc Naturel Régional du Morvan) ; 	<ul style="list-style-type: none"> - Diversité des paysages - « Absence de pollution et tranquillité » = calme, ruralité... attractifs pour les néoruraux - Parc Naturel Régional du Morvan 	<ul style="list-style-type: none"> -Un éloignement des services -Une accessibilité aux réseaux mobiles et internet insuffisante - Une population vieillissante : 37% de la population est âgée de plus de 60 ans (contre 25.5% en France) - Une déprise démographique : Perte de 40 000 habitants entre 1980 et 2018 - Conflits d'usage entre associations de protection de l'environnement ex : L'incinérateur-scierie Erscia - Associer développement économique et développement durable ex : L'incinérateur-scierie Erscia

Séance 2 : Les espaces de faible densité : des dynamiques contrastées

📖 Carte p.309, Les espaces de faible densité + « Guide » p.309 + Cours p.310-311, Des espaces aux dynamiques contrastées

