



"We're waiting for the city to come to us..."







1968

■ Aire urbaine de Ly
(critères de 2010)

1975

■ Aire urbaine de L
(critères de 2010)

1982

■ Aire urbaine de Lyon
(critères de 2010)



10 km



10 km



1990


■ Aire urbaine de Ly
(critères de 2010)

1999


■ Aire urbaine de L
(critères de 2010)

2010

■ Aire urbaine de Lyon
(critères de 2010)



10 km



10 km





1. Les espaces de l'aire urbaine

- centre-ville
- banlieues
- couronne périurbaine

2. Les dynamiques spatiales

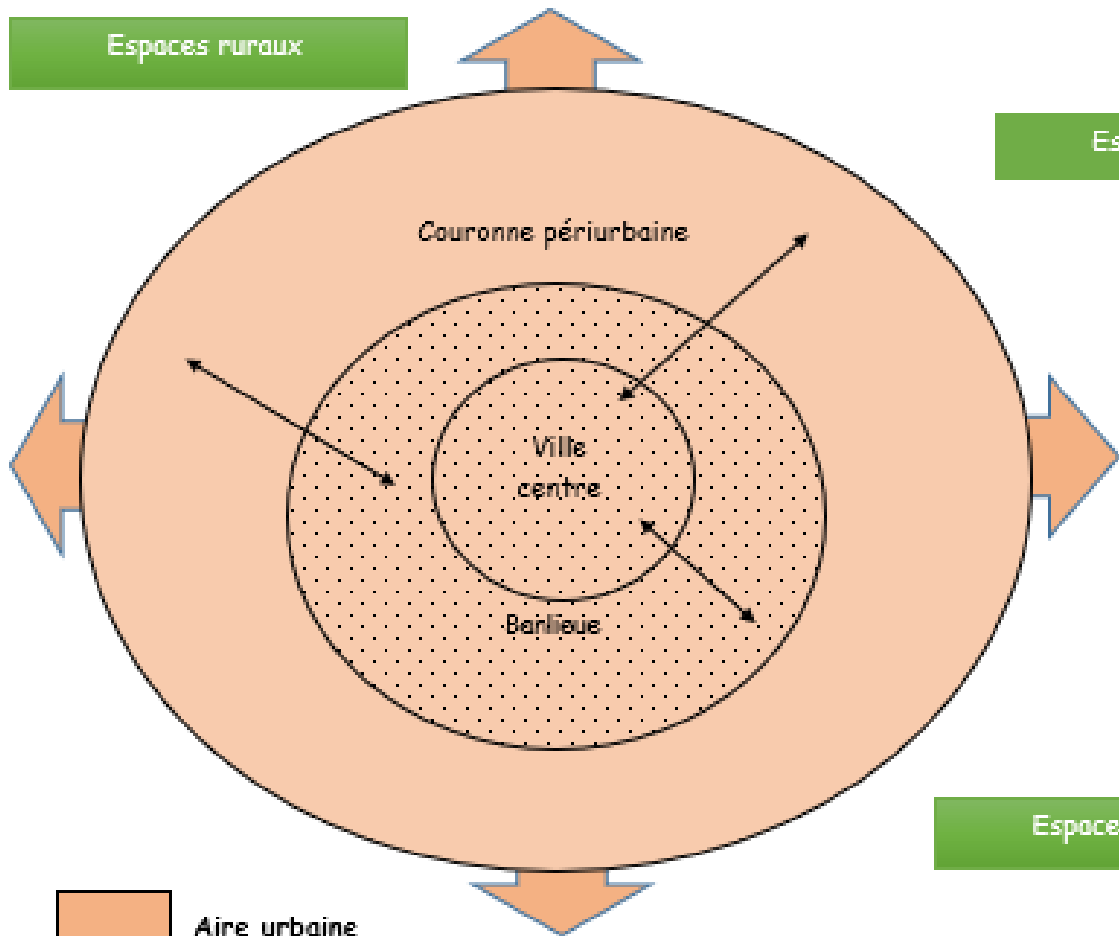
- l'étalement urbain
- les mobilités pendulaires

3. Les aménagements de transports

- réseau TCL : métro, bus, tramway
- autoroutes
- voies ferrées (TER)

Espaces ruraux

Espaces ruraux



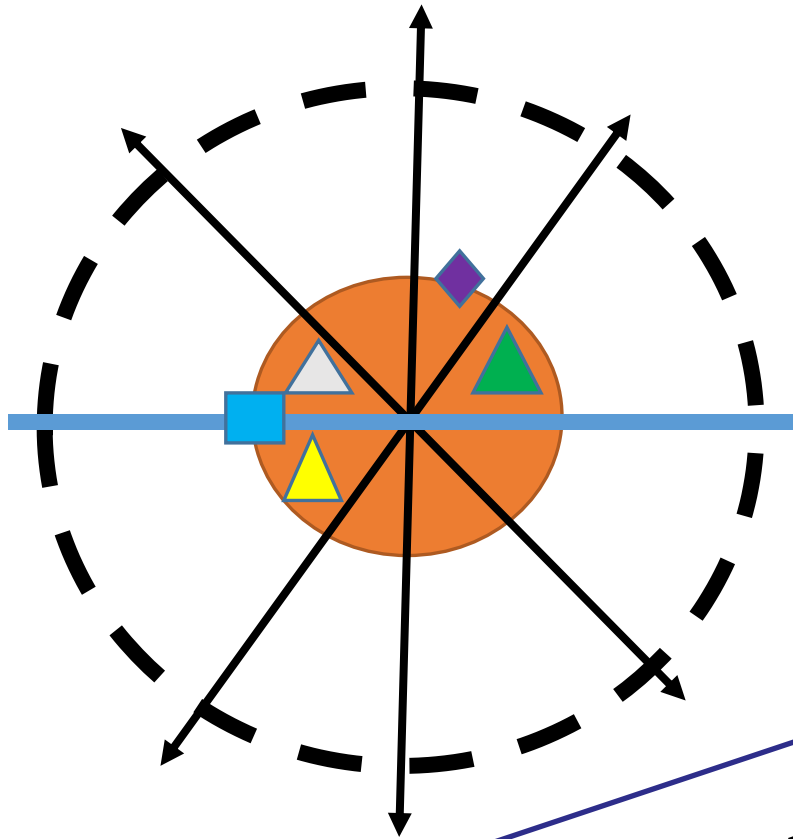
Aire urbaine

Pôle urbain

Flux pendulaires/Trajets domicile-travail





Etalement urbain

Espaces ruraux







BONUS « APPRENDRE AUTREMENT »
 Schéma d'une métropole française


1. Concentration d'activités

-  Pôle urbain
-  Fonctions politiques
(préfecture, conseil régional)
-  Fonctions économiques
(banques, sièges sociaux, commerces, technopôles)
-  Fonctions culturelles
(musées, monuments, autoroutes...)

2. Connexions aux réseaux de transports

-  Axes de transports
(voies ferrées, autoroutes...)
-  Aéroport
-  port
-  cours d'eau

3. Rayonnement

-  Aire d'influence sur les territoires périurbains, ruraux et villes intermédiaires