

Que sais-je ?

- 1/ Comment la population urbaine évolue-t-elle dans le Monde depuis 1945 ?
- 2/ Quels mots peuvent désigner « la partie de l'agglomération située à la périphérie de la ville » ?
- 3/ Quel mot désigne la « concentration des hommes et des activités dans des métropoles de plus en plus étendues » ?

www.objectifhg.com

Année scolaire 2021-2022

Mme Cumin

Thème 1 : Dynamiques territoriales de la France contemporaine

Séquence 1 : Les aires urbaines, une nouvelle géographie de la France mondialisée

Compétences travaillées	Plan du cours	Mots-clefs
Nommer, localiser, situer et caractériser un lieu dans un espace géographique	Séance 1 : La diversité des espaces urbains Connaissances/ Capacités <ul style="list-style-type: none">▫ Identifier et décrire les différents espaces qui composent une aire urbaine▫ Elaborer le brouillon d'un développement construit et rédiger ce DC en appliquant la méthode	<ul style="list-style-type: none">▫ une aire urbaine▫ un pôle urbain▫ un espace périurbain/ la périurbanisation▫ un flux pendulaire/ une migration pendulaire
	Ecrire pour structurer sa pensée (Rédiger un développement construit) Réaliser des productions graphiques et cartographiques (compléter un schéma et sa légende)	Séance 2 : Dynamiques et hiérarchie urbaine en France Connaissances/ Capacités <ul style="list-style-type: none">▫ Décrire les effets de la métropolisation en France▫ Expliquer comment l'urbanisation a bouleversé la répartition de la population▫ Compléter un schéma et sa légende Repères <ul style="list-style-type: none">▫ Localiser les 10 premières aires urbaines sur une carte du territoire national (Paris, Lille, Strasbourg, Lyon, Rennes, Nice, Marseille, Toulouse, Bordeaux, Nantes)▫ Localiser sur une carte de France : les 5 fleuves, les 4 principaux massifs montagneux, les 2 mers et l'océan▫ Localiser Les espaces de faibles et de fortes densités sur une carte de France




Coup de pouce Brevet ➤ Sujets de DC possibles pour cette séquence
Sujet 1 : Décrire les espaces et les dynamiques de l'aire urbaine étudiée en cours
Sujet 2 : Les dynamiques du territoire français et de la population française

Séance 1 : La diversité des espaces urbains

1/ L'exemple de l'aire urbaine lyonnaise

📖 Carte p.273, La population urbaine en France : répartition et dynamiques

Situez l'aire urbaine lyonnaise : _____

	Caractéristiques du paysage	Fonctions de l'espace	Attractivité +	Attractivité -	Nom de l'espace
					
					
					

Bilan de l'étude de cas : les dynamiques spatiales à l'échelle de l'aire urbaine lyonnaise (échelle locale)...

La _____ est un espace très attractif / attractif / moins attractif

La _____ est un espace très attractif / attractif / moins attractif

La _____ est un espace très attractif / attractif / moins attractif

Entre 1954 et 2015, la population de l'aire urbaine de Lyon est passée de 930 000 à 2,6 millions d'habitants. Dans les années 1950-1960, la croissance démographique a lieu essentiellement dans le centre de l'agglomération et dans la proche périphérie où de grands ensembles* sont construits.

Puis, à partir des années 1970, ce sont les communes périurbaines qui se développent, toujours de plus en plus éloignées de l'agglomération. La couronne périurbaine de l'agglomération lyonnaise se situe maintenant à une distance moyenne de 40-45 km, contre 15 km dans les années 1990.

Beaucoup de ménages sont contraints de s'éloigner de plus en plus en raison d'une hausse des prix des terrains, contribuant ainsi à l'étalement urbain et à l'allongement des trajets domicile-travail.

D'après le Schéma de cohérence territoriale (Scot) de l'agglomération lyonnaise, 2015

*logements collectifs dans des tours ou barres d'immeubles situés en banlieue des grandes villes

Paroles d'habitants. Clémentine à Confluence *D'après citycrunch, 2013*

Confluence c'est depuis peu mon nouveau quartier. Si vous voulez acheter un appartement les prix moyens du quartier sont d'environ 3 500 € le m². Si vous vous contentez d'un appartement en location, le loyer pour un 55 m² avec son garage fermé est à... presque 800 € par mois charges comprises. C'est plus cher que dans d'autres quartiers, c'est certain mais on a... tous les avantages du quartier : cinéma et centre commercial à 2 minutes, ballade sympa sur les quais du Rhône à 1 minute.

En plus du centre commercial, on trouve autant de petits commerces que dans n'importe quel autre quartier de Lyon : un boucher, 3 pharmacies, 2 superettes, de nombreuses boulangeries-pâtisseries, coiffeurs et bureaux-de-tabac-maisons-de-la-presse sur le Cours Charlemagne...

Dans le quartier Confluence il y a de nombreux bureaux et le Centre Commercial est orienté pour attirer une clientèle "haut-de-gamme". Mais, le soir, quand tout ce petit monde est reparti, la population est très diversifiée. Le principe de mixité sociale est un des piliers du projet : 25% des logements de Confluence sont des logements sociaux.

Paroles d'habitants. Pierre, Jacques et Lizeron à Villeurbanne *D'après le Journaldunet.com, 2018*

Pierre : « Ici, on parle de « blocs » : ce sont ces hauts immeubles aux toits en gradins de près de 20 étages. [...] Aujourd'hui on a des revenus élevés qui cohabitent avec des revenus plus bas et une grande disparité culturelle. Certains le vivent mal. »

Jacques : Une ville gangrenée par le trafic de drogue, des jeunes désœuvrés un peu partout, du bruit et de l'incivilité.. voilà le visage bien terne de cette ville de 150000 habitants qui semble ne pas trouver de remèdes à cette misère sociale. Bien sûr il lui reste ses transports, sa localisation, un tissu associatif et culturel, le canal et la proximité de grands parcs...

Lizeron : Le quartier des Gratte-Ciel était très bien fréquenté dans les années 1990. Au fil des années, le quartier se dégrade de plus en plus. La preuve en est que les propriétaires aisés se sauvent, ne restent que les habitants des logements sociaux ainsi que les personnes âgées. Le prix de l'immobilier dans l'ancien ne fait que chuter depuis une dizaine d'années !

Paroles d'habitants. Brigitte de Meyzieu *D'après villeideale.fr, 2020*

D'origine villageoise et ne voulant pas habiter en pleine ville je retrouve le confort d'un village au milieu d'une ville bien desservie et la proximité des commerces. Ce que j'aime à Meyzieu : son tramway (depuis 2007), l'accès par la rocade proche, le Grand Large, sa tranquillité, son cinéma, ses activités pour les enfants, à 20 min de Lyon... Ce que je n'aime pas à Meyzieu : Il n'y a pas de village ou de centre de Meyzieu. L'arrivée du tramway et les nombreuses constructions récentes font de cette commune une ville-dortoir, triste, sans vie.

Entre 1954 et 2015, la population de l'aire urbaine de Lyon est passée de 930 000 à 2,6 millions d'habitants. Dans les années 1950-1960, la croissance démographique a lieu essentiellement dans le centre de l'agglomération et dans la proche périphérie où de grands ensembles* sont construits.

Puis, à partir des années 1970, ce sont les communes périurbaines qui se développent, toujours de plus en plus éloignées de l'agglomération. La couronne périurbaine de l'agglomération lyonnaise se situe maintenant à une distance moyenne de 40-45 km, contre 15 km dans les années 1990.

Beaucoup de ménages sont contraints de s'éloigner de plus en plus en raison d'une hausse des prix des terrains, contribuant ainsi à l'étalement urbain et à l'allongement des trajets domicile-travail.

D'après le Schéma de cohérence territoriale (Scot) de l'agglomération lyonnaise, 2015

*logements collectifs dans des tours ou barres d'immeubles situés en banlieue des grandes villes

Paroles d'habitants. Clémentine à Confluence *D'après citycrunch, 2013*

Confluence c'est depuis peu mon nouveau quartier. Si vous voulez acheter un appartement les prix moyens du quartier sont d'environ 3 500 € le m². Si vous vous contentez d'un appartement en location, le loyer pour un 55 m² avec son garage fermé est à... presque 800 € par mois charges comprises. C'est plus cher que dans d'autres quartiers, c'est certain mais on a... tous les avantages du quartier : cinéma et centre commercial à 2 minutes, ballade sympa sur les quais du Rhône à 1 minute.

En plus du centre commercial, on trouve autant de petits commerces que dans n'importe quel autre quartier de Lyon : un boucher, 3 pharmacies, 2 superettes, de nombreuses boulangeries-pâtisseries, coiffeurs et bureaux-de-tabac-maisons-de-la-presse sur le Cours Charlemagne...

Dans le quartier Confluence il y a de nombreux bureaux et le Centre Commercial est orienté pour attirer une clientèle "haut-de-gamme". Mais, le soir, quand tout ce petit monde est reparti, la population est très diversifiée. Le principe de mixité sociale est un des piliers du projet : 25% des logements de Confluence sont des logements sociaux.

Paroles d'habitants. Pierre, Jacques et Lizeron à Villeurbanne *D'après le Journaldunet.com, 2018*

Pierre : « Ici, on parle de « blocs » : ce sont ces hauts immeubles aux toits en gradins de près de 20 étages. [...] Aujourd'hui on a des revenus élevés qui cohabitent avec des revenus plus bas et une grande disparité culturelle. Certains le vivent mal. »

Jacques : Une ville gangrenée par le trafic de drogue, des jeunes désœuvrés un peu partout, du bruit et de l'incivilité.. voilà le visage bien terne de cette ville de 150000 habitants qui semble ne pas trouver de remèdes à cette misère sociale. Bien sûr il lui reste ses transports, sa localisation, un tissu associatif et culturel, le canal et la proximité de grands parcs...

Lizeron : Le quartier des Gratte-Ciel était très bien fréquenté dans les années 1990. Au fil des années, le quartier se dégrade de plus en plus. La preuve en est que les propriétaires aisés se sauvent, ne restent que les habitants des logements sociaux ainsi que les personnes âgées. Le prix de l'immobilier dans l'ancien ne fait que chuter depuis une dizaine d'années !

Paroles d'habitants. Brigitte de Meyzieu *D'après villeideale.fr, 2020*

D'origine villageoise et ne voulant pas habiter en pleine ville je retrouve le confort d'un village au milieu d'une ville bien desservie et la proximité des commerces. Ce que j'aime à Meyzieu : son tramway (depuis 2007), l'accès par la rocade proche, le Grand Large, sa tranquillité, son cinéma, ses activités pour les enfants, à 20 min de Lyon... Ce que je n'aime pas à Meyzieu : Il n'y a pas de village ou de centre de Meyzieu. L'arrivée du tramway et les nombreuses constructions récentes font de cette commune une ville-dortoir, triste, sans vie.

Doc : Le développement des métropoles

« [...] L'urbanisation transforme en profondeur le territoire français. Cela se manifeste par le développement de [métropoles] concentrant population, activités **économiques, politiques et culturelles** de niveau supérieur, création de richesses et connexions aux **réseaux de transports**.

Liées les unes aux autres, elles constituent un vaste réseau [...] de métropoles [...]. Elles s'étalent et étendent leur aire d'influence [sur] de vastes espaces [...] formés de territoires périurbains, ruraux, villes intermédiaires... En France, la hiérarchie urbaine¹ est dominée par la métropole parisienne, qui est la seule de rang mondial mais d'autres métropoles comme Lyon, Marseille, Toulouse, Strasbourg ou Lille se renforcent. Ces espaces métropolitains constituent des atouts majeurs pour la France en termes de compétitivité² et de **rayonnement**³ en Europe et dans le monde. »

1. Classement des villes et de leurs aires d'influence les unes par rapport aux autres

2. Capacité à faire face à la concurrence

3. Influence d'un territoire au-delà de ses limites

D'après le portail de l'Aménagement du territoire, www.zonages.territoires.gouv.fr, 2016

a/ **Surlignez** le nom donné aux villes qui se développent le plus en raison de l'urbanisation. Définissez ce terme.

b/ Comment expliquer l'attractivité des métropoles ?

c/ Quelle métropole domine la hiérarchie urbaine en France ? Pour quelle raison ? Qu'en est-il des autres métropoles ?

d/ Soulignez la phrase qui indique que les métropoles permettent à la France d'être intégrée à la mondialisation.

Doc : Le développement des métropoles

« [...] L'urbanisation transforme en profondeur le territoire français. Cela se manifeste par le développement de [métropoles] concentrant population, activités **économiques, politiques et culturelles** de niveau supérieur, création de richesses et connexions aux **réseaux de transports**.

Liées les unes aux autres, elles constituent un vaste réseau [...] de métropoles [...]. Elles s'étalent et étendent leur aire d'influence [sur] de vastes espaces [...] formés de territoires périurbains, ruraux, villes intermédiaires... En France, la hiérarchie urbaine¹ est dominée par la métropole parisienne, qui est la seule de rang mondial mais d'autres métropoles comme Lyon, Marseille, Toulouse, Strasbourg ou Lille se renforcent. Ces espaces métropolitains constituent des atouts majeurs pour la France en termes de compétitivité² et de **rayonnement**³ en Europe et dans le monde. »

1. Classement des villes et de leurs aires d'influence les unes par rapport aux autres

2. Capacité à faire face à la concurrence

3. Influence d'un territoire au-delà de ses limites

D'après le portail de l'Aménagement du territoire, www.zonages.territoires.gouv.fr, 2016

a/ **Surlignez** le nom donné aux villes qui se développent le plus en raison de l'urbanisation. Définissez ce terme.

b/ Comment expliquer l'attractivité des métropoles ?

c/ Quelle métropole domine la hiérarchie urbaine en France ? Pour quelle raison ? Qu'en est-il des autres métropoles ?

d/ Soulignez la phrase qui indique que les métropoles permettent à la France d'être intégrée à la mondialisation.